










FICHA TÉCNICA DEL INDICADOR			
DATOS DE IDENTIFICACIÓN DEL INDICADOR			
CLAVE	NOMBRE DEL INDICADOR		TEMA
DP- 1	Porcentaje de disminución del índice de grado de carencia de servicios básicos de la vivienda		Desarrollo Social
VINCULACIÓN CON FONDO, PROGRAMA, PROYECTO O ACTIVIDAD	TIPO	DIMENSIÓN	ÁMBITO DE CONTROL
FISE Y PROAGUA	Gestión	Eficacia	Resultado o Impacto
OBJETIVO DEL INDICADOR	INTERPRETACIÓN		
Porcentaje de disminución del índice de grado de carencia de servicios básicos de la vivienda	Descendente		
DEFINICIÓN DEL INDICADOR			
Porcentaje de disminución del índice de grado de carencia de servicios básicos de la vivienda			
MÉTODO DE CÁLCULO			
VARIABLE	DESCRIPCIÓN	UNIDAD DE MEDIDA	FUENTE
PCASBV	Población con carencia por acceso a los servicios básicos en la vivienda	Porcentaje	INEGI
PT	Población Total	Habitantes	CAPASEG
FÓRMULA		UNIDAD DE MEDIDA DEL RESULTADO	METAS
$\% \text{ de disminución} = \text{PCASBV}/\text{PT} * 100$		%	1.80%
FRECUENCIA DE MEDICIÓN		DISPONIBILIDAD	
Anual		Anual	
FECHA DE APROBACIÓN		ÚLTIMA FECHA DE ACTUALIZACIÓN	
01/01/2022		31/12/2022	
ENTIDAD O DEPENDENCIA RESPONSABLE DEL INDICADOR		UNIDAD ADMINISTRATIVA RESPONSABLE DE SU SEGUIMIENTO	
CAPASEG		Dirección de Planeación	
VALORES DE REFERENCIA			
SERIE ESTADÍSTICA DISPONIBLE	OTROS VALORES DE REFERENCIA		RANGOS DE VALOR
CENSO DE INEGI - 2020	Situación del Subsector de Agua Potable, Drenaje y Saneamiento (CONAGUA)		MÍNIMO 0.5%
			MÁXIMO 4.0%
GLOSARIO			
ELABORÓ		REVISÓ	
 Ing. Ana Ruf Nava Villanueva		 Ing. Carolina Daniel García	






FICHA TÉCNICA DEL INDICADOR			
DATOS DE IDENTIFICACIÓN DEL INDICADOR			
CLAVE	NOMBRE DEL INDICADOR		TEMA
DP-2	Número de habitantes del Estado de Guerrero que ya cuentan con el servicio de agua potable		Desarrollo Social
VINCULACIÓN CON FONDO, PROGRAMA, PROYECTO O ACTIVIDAD	TIPO	DIMENSIÓN	ÁMBITO DE CONTROL
FISE Y PROAGUA	Gestión	Eficacia	Resultado o Impacto
OBJETIVO DEL INDICADOR	INTERPRETACIÓN		
Número de habitantes del Estado de Guerrero que ya cuentan con el servicio de agua potable	Ascendente		
DEFINICIÓN DEL INDICADOR			
Número de habitantes del Estado de Guerrero que ya cuentan con el servicio de agua potable			
MÉTODO DE CÁLCULO			
VARIABLE	DESCRIPCIÓN	UNIDAD DE MEDIDA	FUENTE
PUECSAP	Población Urbana del Estado que ya cuenta con el Servicio de Agua Potable	Habitantes	INEGI
PUIEF	Población Urbana Incorporada en el Ejercicio Fiscal que corresponde	Habitantes	CAPASEG
FÓRMULA		UNIDAD DE MEDIDA DEL RESULTADO	METAS
PUECSAP+PUIEF		Habitantes	20,000
FRECUENCIA DE MEDICIÓN		DISPONIBILIDAD	
Anual		Anual	
FECHA DE APROBACIÓN		ÚLTIMA FECHA DE ACTUALIZACIÓN	
01/01/2022		31/12/2022	
ENTIDAD O DEPENDENCIA RESPONSABLE DEL INDICADOR		UNIDAD ADMINISTRATIVA RESPONSABLE DE SU SEGUIMIENTO	
CAPASEG		Dirección de Planeación	
VALORES DE REFERENCIA			
SERIE ESTADÍSTICA DISPONIBLE	OTROS VALORES DE REFERENCIA	RANGOS DE VALOR	
CENSO DE INEGI - 2020	Situación del Subsector de Agua Potable, Drenaje y Saneamiento (CONAGUA)	MÍNIMO	MÁXIMO
		15,000.00	50,000.00
GLOSARIO			
ELABORÓ	REVISÓ		
 Ing. Ana Ruf Nava Villanueva	 Ing. Carolina Daniel García		 Gobierno del Estado Libre Soberano de Guerrero CAPASEG GUERRERO Comisión de Agua Potable, Acaanturizado y Saneamiento del Estado Organismo Público Descentralizado

FICHA TÉCNICA DEL INDICADOR			
DATOS DE IDENTIFICACIÓN DEL INDICADOR			
CLAVE	NOMBRE DEL INDICADOR		TEMA
Planeación 3	Número de habitantes del Estado de Guerrero que ya cuentan con el servicio de alcantarillado sanitario		Desarrollo Social
VINCULACIÓN CON FONDO, PROGRAMA, PROYECTO O ACTIVIDAD	TIPO	DIMENSIÓN	ÁMBITO DE CONTROL
FISE Y PROAGUA	Gestión	Eficacia	Resultado o Impacto
OBJETIVO DEL INDICADOR	INTERPRETACIÓN		
Número de habitantes del Estado de Guerrero que ya cuentan con el servicio de alcantarillado sanitario	Ascendente		
DEFINICIÓN DEL INDICADOR			
Número de habitantes del estado de Guerrero que ya cuentan con el servicio de alcantarillado sanitario			
MÉTODO DE CÁLCULO			
VARIABLE	DESCRIPCIÓN	UNIDAD DE MEDIDA	FUENTE
PUECSAS	Población Urbana del Estado que ya cuenta con el Servicio de Alcantarillado Sanitario	Habitantes	INEGI
PUIEF	Población Urbana Incorporada en el Ejercicio Fiscal que corresponde	Habitantes	CAPASEG
FÓRMULA	UNIDAD DE MEDIDA DEL RESULTADO		METAS
PUECSAS+PUIEF	Habitantes		10,000
FRECUENCIA DE MEDICIÓN	DISPONIBILIDAD		
Anual	Anual		
FECHA DE APROBACIÓN	ÚLTIMA FECHA DE ACTUALIZACIÓN		
01/01/2022	31/12/2022		
ENTIDAD O DEPENDENCIA RESPONSABLE DEL INDICADOR	UNIDAD ADMINISTRATIVA RESPONSABLE DE SU SEGUIMIENTO		
CAPASEG	Dirección de Planeación		
VALORES DE REFERENCIA			
SERIE ESTADÍSTICA DISPONIBLE	OTROS VALORES DE REFERENCIA	RANGOS DE VALOR	
CENSO DE INEGI - 2020	Situación del Subsector de Agua Potable, Drenaje y Saneamiento (CONAGUA)	MÍNIMO	MÁXIMO
		5,000.00	20,000.00
GLOSARIO			
ELABORÓ	REVISÓ		
Ing. Ana Ruf Nava Villanueva	Ing. Carolina Daniel García		



FICHA TÉCNICA DEL INDICADOR			
DATOS DE IDENTIFICACIÓN DEL INDICADOR			
CLAVE	NOMBRE DEL INDICADOR		TEMA
Planeación 4	Crecimiento de Cobertura de Agua Potable en localidades Urbanas		Desarrollo Social
VINCULACIÓN CON FONDO, PROGRAMA, PROYECTO O ACTIVIDAD	TIPO	DIMENSIÓN	ÁMBITO DE CONTROL
FISE Y PROAGUA	Gestión	Eficacia	Resultado o Impacto
OBJETIVO DEL INDICADOR	INTERPRETACIÓN		
Crecimiento de Cobertura de Agua Potable en localidades Urbanas	Ascendente		
DEFINICIÓN DEL INDICADOR			
Crecimiento de Cobertura de Agua Potable en localidades Urbanas			
MÉTODO DE CÁLCULO			
VARIABLE	DESCRIPCIÓN	UNIDAD DE MEDIDA	FUENTE
NHIZU	Número de Habitantes Incorporados en Zonas Urbanas	Habitantes	INEGI
NHTZU	Número de Habitantes Total en Zonas Urbanas	Habitantes	CAPASEG
FÓRMULA	UNIDAD DE MEDIDA DEL RESULTADO	METAS	
$NHIZU/NHTZU*100$	Porcentaje	1.2	
FRECUENCIA DE MEDICIÓN	DISPONIBILIDAD		
Anual	Anual		
FECHA DE APROBACIÓN	ÚLTIMA FECHA DE ACTUALIZACIÓN		
01/01/2022	31/12/2022		
ENTIDAD O DEPENDENCIA RESPONSABLE DEL INDICADOR	UNIDAD ADMINISTRATIVA RESPONSABLE DE SU SEGUIMIENTO		
CAPASEG	Dirección de Planeación		
VALORES DE REFERENCIA			
SERIE ESTADÍSTICA DISPONIBLE	OTROS VALORES DE REFERENCIA	RANGOS DE VALOR	
CENSO DE INEGI - 2020	Situación del Subsector de Agua Potable, Drenaje y Saneamiento (CONAGUA)	MÍNIMO	MÁXIMO
		0.4%	3.0%
GLOSARIO			
ELABORÓ	REVISÓ		
 Ing. Ana Ruf Nava Villanueva	 Ing. Carolina Daniel García		



FICHA TÉCNICA DEL INDICADOR			
DATOS DE IDENTIFICACIÓN DEL INDICADOR			
CLAVE	NOMBRE DEL INDICADOR		TEMA
Planeación 5	Crecimiento de Cobertura de Alcantarillado Sanitario en localidades Urbanas		Desarrollo Social
VINCULACIÓN CON FONDO, PROGRAMA, PROYECTO O ACTIVIDAD	TIPO	DIMENSIÓN	ÁMBITO DE CONTROL
FISE Y PROAGUA	Gestión	Eficacia	Resultado o Impacto
OBJETIVO DEL INDICADOR	INTERPRETACIÓN		
Crecimiento de Cobertura de Alcantarillado Sanitario en localidades Urbanas	Ascendente		
DEFINICIÓN DEL INDICADOR			
Crecimiento de Cobertura de Alcantarillado Sanitario en localidades Urbanas			
MÉTODO DE CÁLCULO			
VARIABLE	DESCRIPCIÓN	UNIDAD DE MEDIDA	FUENTE
NHIZU	Número de Habitantes Incorporados en Zonas Urbanas	Habitantes	INEGI
NHTZU	Número de Habitantes Total en Zonas Urbanas	Habitantes	CAPASEG
FÓRMULA	UNIDAD DE MEDIDA DEL RESULTADO		METAS
$NHIZU/NHTZU*100$	Porcentaje		0.32
FRECUENCIA DE MEDICIÓN	DISPONIBILIDAD		
Anual	Anual		
FECHA DE APROBACIÓN	ÚLTIMA FECHA DE ACTUALIZACIÓN		
01/01/2022	31/12/2022		
ENTIDAD O DEPENDENCIA RESPONSABLE DEL INDICADOR	UNIDAD ADMINISTRATIVA RESPONSABLE DE SU SEGUIMIENTO		
CAPASEG	Dirección de Planeación		
VALORES DE REFERENCIA			
SERIE ESTADÍSTICA DISPONIBLE	OTROS VALORES DE REFERENCIA	RANGOS DE VALOR	
CENSO DE INEGI - 2020	Situación del Subsector de Agua Potable, Drenaje y Saneamiento (CONAGUA)	MÍNIMO	MÁXIMO
		0.1%	2.0%
GLOSARIO			
ELABORÓ	REVISÓ		
 Ing. Ana Ruf Nava Villanueva	 Ing. Carolina Daniel García		

